

let's map
CARLSBAD'S
future
TOGETHER

¡Bienvenido!



Para soporte técnico, llame o
envíe un mensaje de texto al
909-955-3670

La reunión de esta noche

- Aprender sobre la redistribución de distritos
- Entender el proceso
- Salir listo para participar

let's map
CARLSBAD'S
future
TOGETHER

¿Por qué estamos redistribuyendo tan pronto?

4



- El Concejo Municipal de Carlsbad votó a favor de utilizar una Comisión Independiente de Redistribución de Distritos.
- El papel del Concejo Municipal terminó después de que establecieron las pautas para la membresía de la comisión y para la divulgación / aportación del público.
- La comisión:



Considerará la
opinión pública



Evaluará mapas
potenciales



Seleccionará un mapa
final

Miembros de la comisión

- Michael Fabiano (Presidente)
- Nancy Arndt
- Gretchen Ashton
- Gayle Cadwallader
- Aaron Harris
- Terese Sardina
- Mary Stanley
- Dulce Miranda (Alternos)
- Thomas Pilcher (Alternos)
- Stephen Puterski (Alternos)

1. Leyes Federales

Población Federal

Ley Federal de Derechos de Voto

Sin Manipulación Racial



2. Criterios de California para Ciudades

1. Geográficamente contiguo

2. Barrios indivisos y “comunidades de interés”

3. Límites fácilmente identificables

4. Compacto

(No omita a un grupo de personas para llegar a un grupo de personas más distante)

Prohibido:

“No favorecerá ni discriminará a un partido político.”

3. Otros Principios Tradicionales

Minimizar los votantes desplazados a diferentes años electorales

Respetar las elecciones / continuidad de los votantes en el cargo

Crecimiento futuro de la población

Preservando el centro de distritos existentes

- Jueves, 23 de septiembre de 2021
- Sábado, 13 de noviembre de 2021
- Jueves, 13 de enero de 2022
- Jueves, 17 de febrero de 2022

El calendario está sujeto a cambios

Es probable que los distritos actuales estén desequilibrados




District	Estimated Population	Deviation from Ideal	% Deviation
1	25,366	-2970	-10.48%
2	28,510	175	0.62%
3	30,148	1812	6.40%
4	29,318	982	3.47%
Total	113,342	4782	16.88%

- Estos números son **cálculos estimados** de la población total de NDC que utilizan datos de la Encuesta de la Comunidad Estadounidense para identificar dónde se ha producido el crecimiento de la población desde 2010.
- Los números finales estarán disponibles a finales de septiembre / principios de octubre

“Comunidad de interés” en el estatuto

- **Sección 21621(c)(2) del Código Electoral:**
 - En la medida de lo posible, se respetará la integridad geográfica de cualquier vecindario o comunidad local de interés de una manera que minimice su división.
 - Una “comunidad de interés” es una población que comparte intereses sociales o económicos comunes que deben incluirse dentro de un solo distrito para propósitos de su representación justa y efectiva.

La definición de comunidad de intereses no pueden incluir relaciones con partidos políticos, titulares o candidatos políticos.



Defina su comunidad:

1. Área geográfica
2. Problema o característica compartida
 - ▣ Interés social o económico compartido
 - ▣ Impacto por las políticas del condado
3. Un beneficio de estar “incluido dentro de un solo distrito a los efectos de su representación efectiva y justa”

Cuéntenos “la historia de su comunidad.”

Herramientas de mapeo público

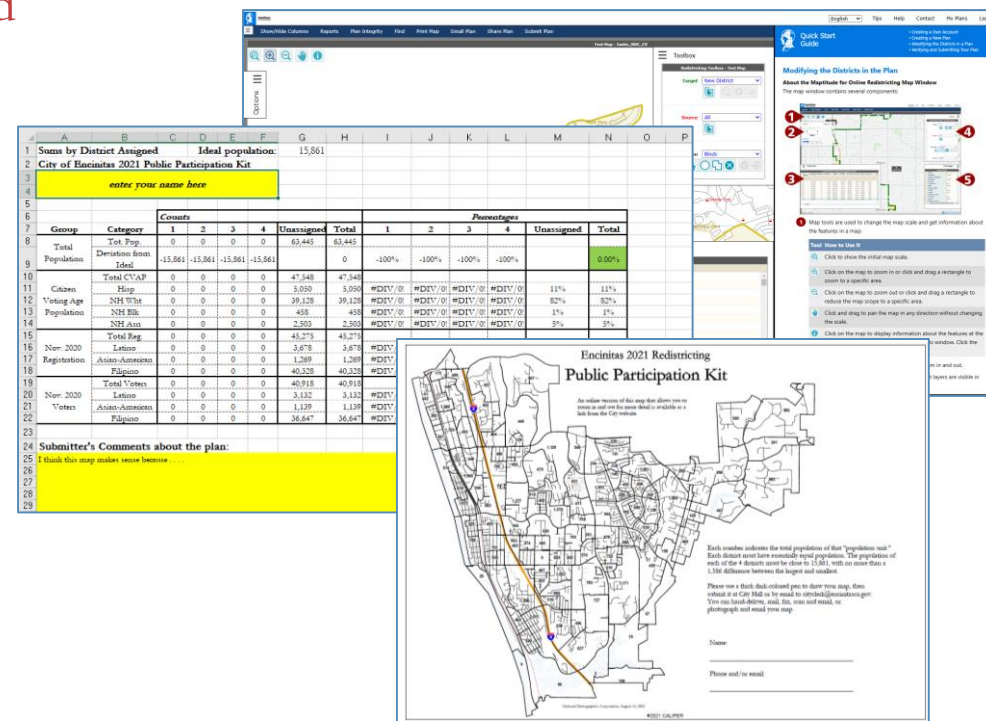
12

Las herramientas para dibujar sus propios mapas están disponibles en el página de redistribución de distritos de la ciudad de Carlsbad:

Carlsbadca.gov/City-Hall/City-Council/Redistricting

Existen diferentes herramientas para diferentes niveles de habilidad técnica e interés

- Herramienta sencilla de “revisar borradores de mapas”
- Herramienta fácil de usar “Dibuja tu vecindario”
- Herramientas de “Dibujar un mapa” basadas en papel y Excel
- Herramienta potente “Dibujar un mapa preliminar”



Group	Category	Counts				Total	Percentages				Total
		1	2	3	4		1	2	3	4	
Total	Total Pop.	0	0	0	0	63,445					63,445
Population	Dem/Non Dem	15,861	-15,861	-15,861	-15,861	0	-100%	-100%	-100%	-100%	0.00%
	Total CVAP	0	0	0	0	47,548					47,548
Citizen	Hisp	0	0	0	0	3,950					3,950
	NH White	0	0	0	0	39,128					39,128
Population	NH Black	0	0	0	0	498					498
	NH Asian	0	0	0	0	2,503					2,503
	Total Reg	0	0	0	0	43,273					43,273
Nov-2020	Latino	0	0	0	0	3,676					3,676
	Asian-American	0	0	0	0	1,289					1,289
	Hispanic	0	0	0	0	40,328					40,328
	Total Votes	0	0	0	0	40,918					40,918
Nov-2020	Latino	0	0	0	0	3,162					3,162
	Asian-American	0	0	0	0	1,129					1,129
	Hispanic	0	0	0	0	36,647					36,647

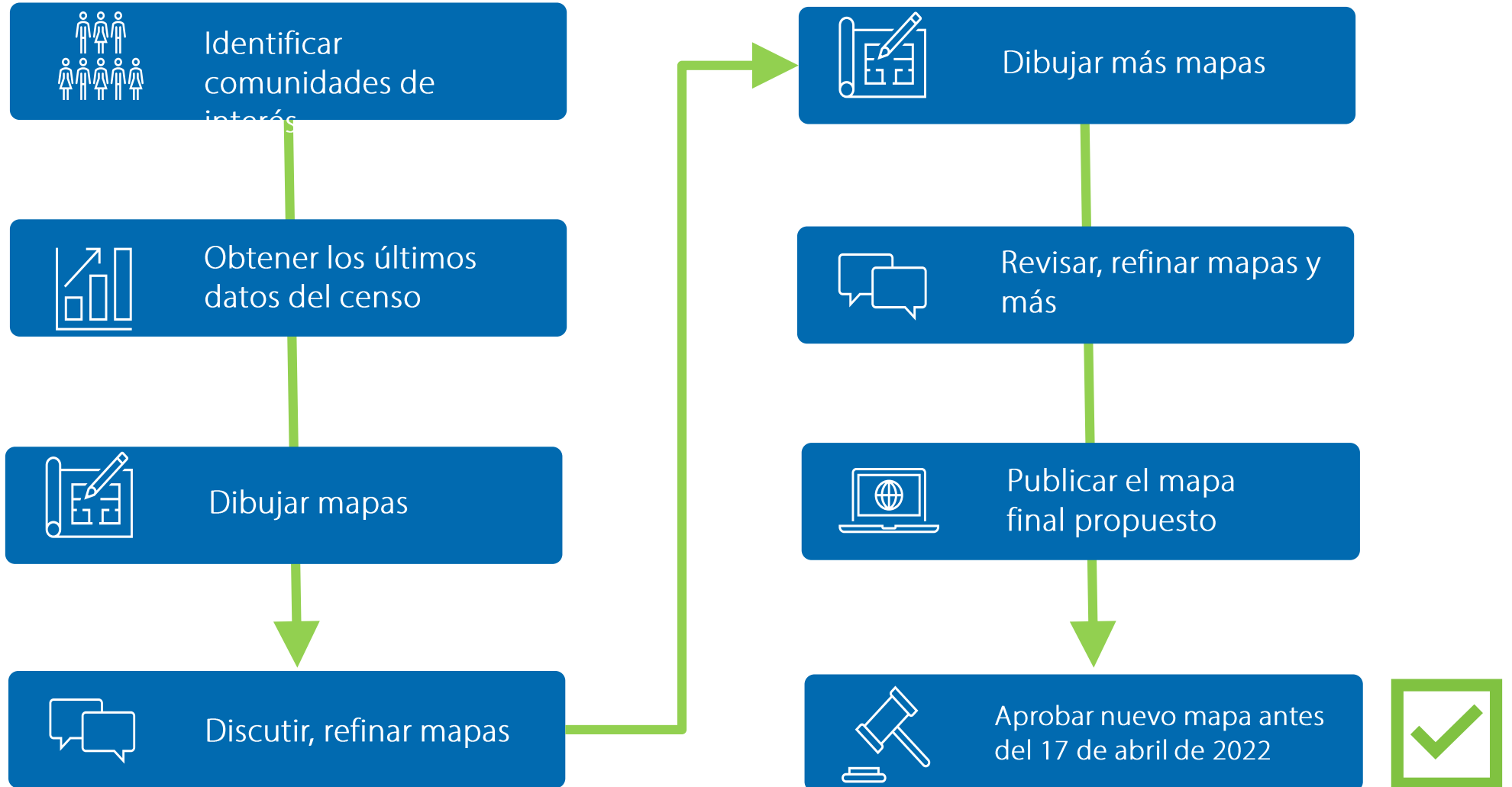
Encinitas 2021 Redistricting Public Participation Kit

Each number indicates the total population of that "population unit." Each district must have a roughly equal population. The population of each of the 4 districts must be close to 15,861, with no more than a 1.5% difference between the largest and smallest.

Please use a short-handled pencil to draw your map. Date: _____ Submit at Carlsbad.ca.gov to email to cities@carlsbadca.gov. You can hand-draw, email, fax, scan and email, or photograph and email your map.

Name: _____
Phone and/or email: _____

Pasos en el proceso



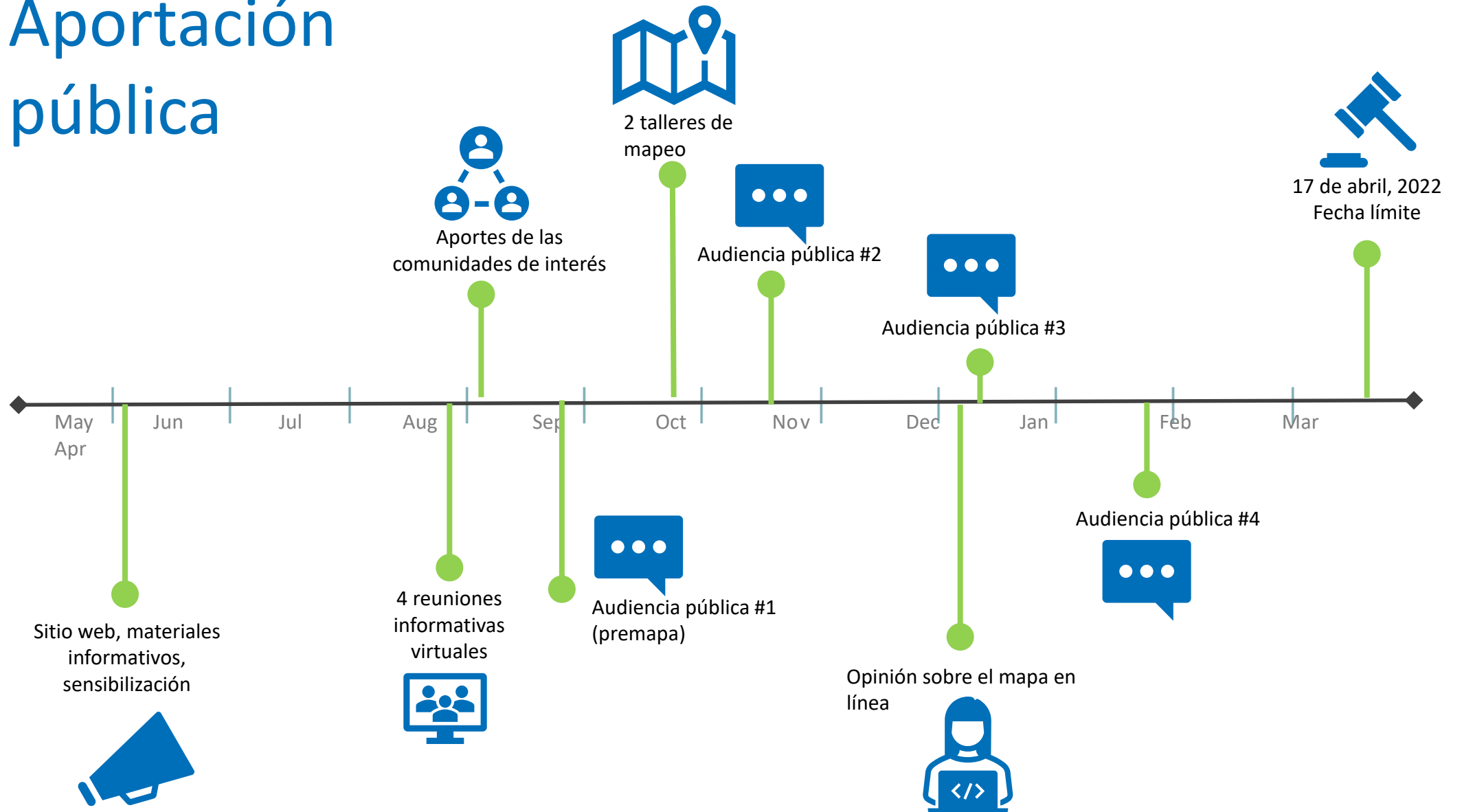
¿Dónde encaja usted?

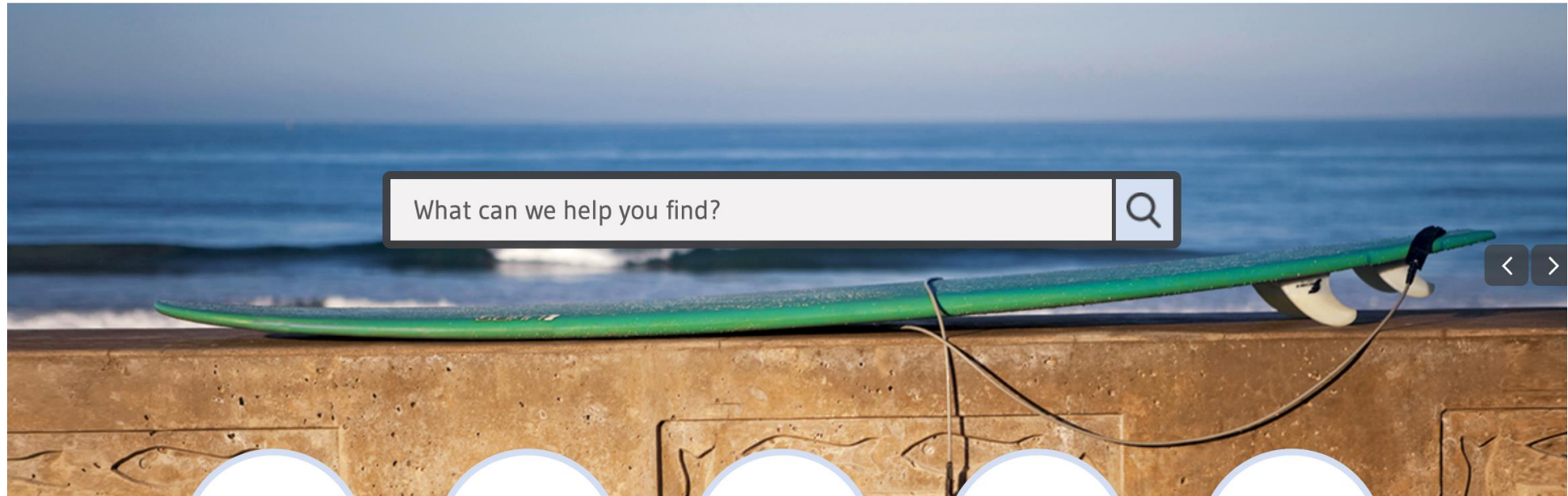
5 razones

por las que debería involucrarse

1. Carlsbad es mejor cuando todos están representados.
2. Sabe cosas que nuestro demógrafo desconoce.
3. Usted es un experto en su propio barrio.
4. Puede decidir cuánto o qué tan poco quiere involucrarse.
5. Esto sólo ocurre una vez cada década.

Aportación pública





**Boards &
Commissions**



**Your Business:
Life in Action**



Hot Topics



Redistricting



**Community
Choice Energy**



Redistricting is the process of redrawing the boundaries of election districts, including local election districts such as city councils, school boards, county boards of supervisors, and more. All governments must redistrict at least once every 10 years, based on federal census data, to reflect changes in population and to ensure that all districts have about the same number of residents.

- [Get involved](#)
- [What districts look like today](#)
- [Commonly asked questions](#)
- [Upcoming meetings](#)
- [Independent redistricting commission](#)



Contact

If you have questions about the process or want to email input on maps, contact the Office of the City Clerk.

760-434-2808 or redistricting@carlsbadca.gov

Para traducir otras páginas al español, use el botón "Select Language" al tope de la página.



**GET EMAIL
UPDATES**



MAKE A MAP



**INDEPENDENT
COMMISSION**



SCHEDULE

Próximos pasos

Haga preguntas, proporcione comentarios esta noche

Realice nuestra encuesta sobre las “comunidades de interés”

Si gusta, cree algunos mapas

Consulte el calendario

Comparta con sus amigos y vecinos

let's map
CARLSBAD'S
future
TOGETHER



Manténgase en contacto

carlsbadca.gov/districts

760-434-2808

redistricting@carlsbadca.gov

let's map
CARLSBAD'S
future
TOGETHER